LES ITINÉRAIRES GRAVEL

SERRE-PONÇON Destination GRAVEL

NOMS DES ITINÉRAIRES	N°	NIV.	DIST.	DURÉE	DÉNIV. +	POINT DÉPART	PARKING
Le col du Parpaillon	27		24 km	2h15	1080 m	Crévoux	Place du village
La forêt	42		24 km	2h00	690 m	Montgardin	Place du village
Le Grand Colombis	43		34 km	2h45	1020 m	Montgardin	Place du village
Le Mont Colombis par Avançon	44		27 km	2h30	970 m	Avançon	Eglise
La Chapelle Saint Maurice	45		21 km	1h45	700 m	Valserres	Coopérative de Valserre
Entre Viste et Colombis	46		35 km	2h45	800 m	Espinasse	Office de tourisme de Serre-Ponçon Val d'Avance
Chanteloube	47		25 km	1h45	590 m	Chorges	Gare SNCF
Les Belvédères de Serre-Ponçon	48		27 km	2h15	785 m	Chorges	Gare SNCF
Clos Besson et le lac de St Apollinaire	49		24 km	1h45	640 m	Station de réallon	Station
Les Puy	50		24 km	2h00	740 m	Puy-Saint-Eusèbe	Le Villard à proximité de la Mairie
Les Pins Gravel	51		14 km	1h15	440 m	Puy-Saint-Eusèbe	Le Villard à proximité de la Mairie
Les Balcons du Mont Guillaume	52		40 km	3h15	1250 m	Embrun	Plan d'eau
Les Fontainiers	53		25 km	2h15	1040 m	Châteauroux-les-Alpes	Mairie
Les Pinées	54		22 km	1h45	650 m	Châteauroux-les-Alpes	Mairie
Lac du Siguret	55		14 km	1h15	480 m	Saint-André-d'Embrun	Place de la Mairie
Le Col Valbelle	56		42 km	3h45	1610 m	Saint-André-d'Embrun	L'école
Le Méale	57		15 km	1h15	460 m	Crévoux	Place du village
Le tour de Crévoux	58		30 km	2h30	945 m	Crévoux	Place du village
Embrun les Orres	59		56 km	4h30	1620 m	Embrun	Plan d'eau
Pierre Arnoux	61		41 km	3h15	1070 m	Embrun	Plan d'eau
Pierre Arnoux	62		13 km	1h15	530 m	Savines-le-Lac	Parking du glacier Le Relais Fleuri
Tour du lac de Serre-Ponçon			260 km	4 jours	7780 m	Embrun	Plan d'eau

Sens des parcours ↻ boucle ↔ aller retour

Accueil Vélo est une marque nationale qui garantit un accueil et des services de qualité le long des itinéraires cyclables pour les cyclistes en itinérance. Les professionnels (hebergeurs, restaurateurs, loueurs, reparateurs etc…) tous passionnés de vélo, s'engagent à mettre à votre disposition : locaux fermés, points d'eau pour le nettoyage des vélos, mallettes de réparation, documentations etc…
Pour votre bien-être, des services tels que le séchage des vêtements, la réservation des étapes suivantes pourront vous être rendus, des repas diététiques, et panier-repas sur demande vous seront proposés.

Les 22 parcours

Au cœur des Hautes-Alpes, l'espace cyclosport FFC de Serre-Ponçon vous propose un panel de 22 parcours balisés permettant de découvrir un territoire exceptionnel. Sous un climat méridional, façonné par les caprices de la Durance, les plus belles montagnes se reflètent dans l'incontournable lac de Serre-Ponçon.

Balisage des parcours sur le terrain

Une signalétique directionnelle spécifique est mise en place sur les parcours labellisés par la Fédération Française de Cyclisme.

Très facile · Difficile · Difficile · Très difficile





carte des itinéraires
15 CIRCUITS | ÉCHELLE 1 : 70 000

3€

SERRE-PONÇON
Destination Gravel
Itinéraires gravel

www.serreponcon.com
www.serreponconvallee.com

Bureaux d'information Touristique ouverts toute l'année

- CHORGES (05230)
  Grande Rue
  +33 (0)4 92 50 64 25
  chorges@serreponcon.com
- EMBRUN (05200)
  Place Général cosse
  +33 (0)4 92 43 72 72
  embrun@serreponcon.com
- SAVINES-LE-LAC (05160)
  9 Av. de la Combe d'Or
  +33 (0)4 92 44 31 00
  savineslelac@serreponcon.com
- BOUSSET (05190)
  Pavillon du Tourisme Les Celliers
  Bureau ouvert de Juin à Septembre
  Accueil téléphonique et email toute l'année
  +33(0)4 92 54 41 18
  tourisme@ccspva.com

Bureaux d'information Touristique en station

- RÉALLON - STATION (05160)
  +33 (0)4 92 44 25 67
  reallon@serreponcon.com
  www.reallon-ski.com
- LES ORRES STATION (05200)
  Bureau ouvert à l'année
  1, place des étoiles
  +33 (0)4 92 44 01 61
  ot.accueil@lesorres.com
  www.lesorres.com
- CRÉVOUX (05200)
  +33 (0)7 86 07 56 78
  crevoux@serreponcon.com
  www.crevoux.fr

Bureaux d'information Touristique en village

- CHÂTEAUROUX-LES-ALPES (05380)
  Maison du Parc national des Ecrins
  Les Mottoux
  +33 (0)4 92 43 23 31
- ORCIÈRES (05170)
  Place des Ballerins
  +33 (0)4 92 43 13 05



Télécharger les traces GPX de nos parcours sur
sitesvtt.ffc.fr
www.rando-serreponcon.com
www.alpesrando.net

SURICATE — SIGNALER UN PROBLÈME

Si à l'occasion de vos sorties vous constatez que des sentiers sont en mauvais état, n'hésitez pas à le signaler dans les offices de tourisme du territoire ou sur le site internet de Suricate :
http://sentinelles.sportsdenature.fr/







MOGOMA® 2023 - 1re EDITION
CONCEPTION / CARTOGRAPHIE : MOGOMA
COORDINATION : CCSP
CARTE RÉALISÉE À PARTIR DES DONNÉES OPEN STREET MAP
CRÉDITS PHOTOS : Kinaphoto, Emmanuel DANJOU
PHOTO DE COUVERTURE : Kinaphoto - Territoire de Savines-le-Lac

Les itinéraires GRAVEL

NOMS DES ITINÉRAIRES	N°	NIV.	DIST.	DURÉE	DÉNIV. +	POINT DÉPART	PARKING
Le col du Parpaillon	27		24 km	2h15	1080 m	Crévoux	Place du village
La forêt	42		24 km	2h00	690 m	Montgardin	Place du village
Le Grand Colombis	43		34 km	2h45	1020 m	Montgardin	Place du village
Le Mont Colombis par Avançon	44		27 km	2h30	970 m	Avançon	Eglise
La Chapelle Saint Maurice	45		21 km	1h45	700 m	Valserres	Coopérative de Valserre
Entre Viste et Colombis	46		35 km	2h45	800 m	Espinasse	Office de tourisme de Serre-Ponçon Val d'Avance
Chanteloube	47		25 km	1h45	590 m	Chorges	Gare SNCF
Les Belvédères de Serre-Ponçon	48		27 km	2h15	785 m	Chorges	Gare SNCF
Clos Besson et le lac de St Apollinaire	49		24 km	1h45	640 m	Station de réallon	Station
Les Puy	50		24 km	2h00	740 m	Puy-Saint-Eusèbe	Le Villard à proximité de la Mairie
Les Pins Gravel	51		14 km	1h15	440 m	Puy-Saint-Eusèbe	Le Villard à proximité de la Mairie
Les Balcons du Mont Guillaume	52		40 km	3h15	1250 m	Embrun	Plan d'eau
Les Fontainiers	53		25 km	2h15	1040 m	Châteauroux-les-Alpes	Mairie
Les Pinées	54		22 km	1h45	650 m	Châteauroux-les-Alpes	Mairie
Lac du Siguret	55		14 km	1h15	480 m	Saint-André-d'Embrun	Place de la Mairie
Le Col Valbelle	56		42 km	3h45	1610 m	Saint-André-d'Embrun	L'école
Le Méale	57		15 km	1h15	460 m	Crévoux	Place du village
Le tour de Crévoux	58		30 km	2h30	945 m	Crévoux	Place du village
Embrun les Orres	59		56 km	4h30	1620 m	Embrun	Plan d'eau
Pierre Arnoux	61		41 km	3h15	1070 m	Embrun	Plan d'eau
Pierre Arnoux	62		13 km	1h15	530 m	Savines-le-Lac	Parking du glacier Le Relais Fleuri
Tour du lac de Serre-Ponçon			260 km	4 jours	7780 m	Embrun	Plan d'eau

Sens des parcours ↻ boucle ↔ aller retour

Accueil Vélo est une marque nationale qui garantit un accueil et des services de qualité le long des itinéraires cyclables pour les cyclistes en itinérance. Les professionnels (hébergeurs, restaurateurs, loueurs, reparateurs etc…) tous passionnés de vélo, s'engagent à mettre à votre disposition : locaux fermés, points d'eau pour le nettoyage des vélos, mallettes de réparation, documentations etc…
Pour votre bien-être, des services tels que le séchage des vêtements, la réservation des étapes suivantes pourront vous être rendus, des repas diététiques, et panier-repas sur demande vous seront proposés.



La Durance à vélo

Un itinéraire au fil de l'eau

La Durance à vélo est une invitation à parcourir la véloroute (V862) le long de la vallée de la Durance, entre Briançon (Hautes-Alpes) et Avignon (Vaucluse), sur une distance de 438 km.

Neuf itinéraires composent cette route tracée sur quatre départements de la Région Sud. Dans les Hautes-Alpes, la route descend vers Briançon par la vallée de la Guisane pour retrouver le cours de la Durance dont la source se situe en amont de la ville fortifiée (classée au Patrimoine Mondial de l'UNESCO), sur les hauteurs du col du Montgenèvre, à 2390 m d'altitude. L'itinéraire cyclable longe alors la Durance à travers des paysages de haute-montagne jusqu'à Embrun via la citadelle de Mont-Dauphin puis en balcon sur le lac de Serre-Ponçon avant de se déplacer vers Gap puis Sisteron. Les paysages de montagne laissent progressivement place à des plaines agricoles, aux vergers et aux lavandes. Une véloroute qui traverse des sites historiques remarquables et des paysages uniques offrant une très grande biodiversité, mais aussi plusieurs agglomérations régionales répondant ainsi aux exigences des déplacements quotidiens. Bon nombre de gares ferroviaires sont réparties également sur le parcours dont plusieurs dans la haute Durance offrant ainsi une solution alternative afin d'assurer la continuité pour tous.

www.laduranceavelo.fr



Tour du lac de Serre-Ponçon

Que diriez-vous de faire le tour du plus grand lac artificiel de France ?

Situé à cheval sur le département des Hautes-Alpes et celui des Alpes-de-Haute Provence, le Lac de Serre-Ponçon est un marqueur indissociable de ces territoires.

Grâce à ce parcours, venez découvrir les routes qui sillonnent les massifs situés autour du lac de Serre-Ponçon et de ses eaux turquoise. Une succession d'ascensions et de descentes plus ou moins longues vous demanderont beaucoup d'énergie pour arriver au bout de ce magnifique parcours, taillé pour le défi sportif, avec ses 8000 mètres de dénivelé positif. De quoi devenir une vraie "classique" ! Véritable challenge sportif, cet itinéraire - long de 260 km - s'adresse à tous les amateurs de vélo qui sont à la recherche de défis personnels.

En prime, les nombreux villes et villages qui ponctuent la route seront d'autant de haltes qui permettent d'apprécier la vie haut-alpine, ainsi que le panorama.

Alors, en selle !





55 LE LAC DE SIGURET ↻
Parking de la place de la Mairie, Saint-André-d'Embrun

Le lac du Siguret est une petite randonnée gravel agréable. A l'ombre des résineux dans sa première partie, le paysage s'ouvre ensuite sur le plateau accueillant, le lac et la Chapelle St Roch. Le retour très roulant emprunte une vieille route et des chemins agricole en balcon sur la Durance.

Distance : 14 km **Durée : 1h 15** **Dénivelé : +480 m**



57 LE MÉALE GRAVEL ↻
Place du village, Crévoux

Au départ de cette station familiale, le Méale est une boucle à flanc de montagne traversant milieu forestier, clairières où les troupeaux de vaches ont remplacé les skieurs. Pour prolonger le parcours possibilité de rallonger via le circuit n°58 rouge « Crévoux ».

Distance : 15 km **Durée : 1h 15** **Dénivelé : +460 m**





47 CHANTELOUBE ↻
Parking de la gare SNCF, Chorges

Ce tour de Chorges est un parcours gravel bleu plutôt difficile pour un bleu qui pourra être raccourci si besoin au hameau des Augiers. Les plus sportifs pourront également prendre plus de hauteur en empruntant la boucle 48 rouge. Ce versant offre des paysages ouverts sur le lac de SerrePonçon et traverse une multitude de hameaux.

Distance : 25 km **Durée : 1h 45** **Dénivelé : +590 m**



49 LE VALLON DE RÉALLON ET LE LAC DE ST-APOLLINAIRE ↻
Parking de la station, Réallon

Un parcours gravel à 2 facettes : Côté lac, le paysage est ouvert sur le lac et son exposition plein Sud favorise une ambiance préalpine. Dans le vallon de Réallon, calé entre les Aiguilles de Chabrières et le Mont Guillaume, le torrent offre une fraicheur agréable l'été et une atmosphère plus montagnarde.

Distance : 24 km **Durée : 1h 45** **Dénivelé : +640 m**



51 LES PINS GRAVEL ↻
Le Villard à proximité de la Mairie, Puy-Saint-Eusèbe

Petite boucle mais costaud ! Un départ avec une première descente particulièrement inconfortable mais ce n'est que temporaire. Le reste du parcours sera plus roulant. Il traverse forêts, hameaux, zones agricoles… Ce versant exposé Sud accueillait par le passé des vignes : en témoigne encore aujourd'hui les cabanons qui servaient à entreposer les outils.

Distance : 14 km **Durée : 1h 15** **Dénivelé : +440 m**



54 LES PINÉES ↻
Mairie, Châteauroux-les-Alpes

Ambiance montagnarde et forestière sur la première partie de l'itinéraire avec la fraicheur et l'humidité des torrents, la vieille route escarpée à flanc des gorges de Rabioux. Les plus attentifs apercevront même des demoiselles coiffées. Le retour moins difficile fait une escapade sur les bords de la Durance. Un parcours bleu assez difficile.

Distance : 22 km **Durée : 1h 45** **Dénivelé : +650 m**



62 PIERRE ARNOUX ↻
Parking du glacier Le Relais Fleuri, Savines-le-Lac

A l'ubac du Grand Morgon, un réseau de pistes propice au gravel traverse une forêt dense parsemée de sources et de lieux agréables pour pique-niquer. A Pierre Arnoux, un aller retour s'impose pour profiter d'un des plus beaux belvédères sur le Lac de Serre-Ponçon, et le Mont Guillaume.

Distance : 13 km **Durée : 1h 15** **Dénivelé : +530 m**



27 LE COL DU PARPAILLON ↔
Place du village, Crévoux

Découvrez une montagne intacte, pure et sauvage où les marmottes alerteront votre arrivée. Cette route de montagne a été construite, comme beaucoup de routes à cette époque, par les militaires. Il n'est pas rare de croiser des vélos de route égarés et trompés par le classement en départementale !

Distance : 24 km **Durée : 2h 15** **Dénivelé : +1080 m**



42 LA FORÊT ↻
Place du village, Montgardin

Cette boucle dépaysante passe par plusieurs hameaux avant de rejoindre les pistes forestières. La montée est régulière et mène à la clairière de Tarnadu. La descente empreinte le ravin des Sauges et traverse des pâturages offrant une superbe vue sur les massifs des Ecrins et du Dévoluy.

Distance : 24 km **Durée : 2h 00** **Dénivelé : +690 m**

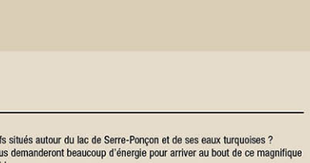

43 LE GRAND COLOMBIS ↻
Place du village, Montgardin

Un Tour d'Avance ? Le Tour de France n'a pourtant jamais visité le Mont Colombis et son point de vue sur le lac de Serre-Ponçon. A deux pas de Gap, la route étroite et sauvage qui est un atout pour nous, reste une contrainte pour l'événement majeur français.

Distance : 34 km **Durée : 2h 45** **Dénivelé : +1020 m**

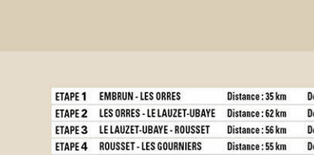

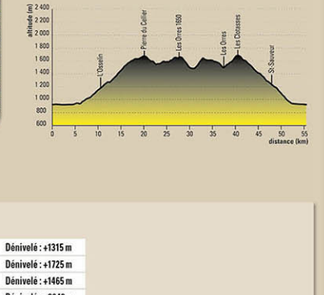

44 LE COLOMBIS PAR AVANÇON ↻
Parking de l'église, Avançon

Ascension incontournable dans les Hautes Alpes, vous proposer une version gravel du Grand Colombis était obligatoire ! Colombis et son point de vue sur le lac de Serre-Ponçon. A deux pas de Gap, la route étroite et sauvage qui est un atout pour nous, reste une contrainte pour l'événement majeur français.

Distance : 27 km **Durée : 2h 30** **Dénivelé : +970 m**

45 LA CHAPELLE SAINT MAURICE ↻
Coopérative de Valserres, Valserres

Une boucle gravel assez exigeante à la montée qui présente des replats 'réparateurs' ! La descente alterne chemins, sentiers et routes avec un final à travers les vignes locales.

Distance : 21 km **Durée : 1 h 45** **Dénivelé : +700 m**

46 ENTRE VISTE ET COLOMBIS ↻
Parking de l'office de tourisme de Serre-Ponçon Val d'Avance, Espinasse

Un itinéraire gravel sauvage empruntant petites routes, pistes et chemins. De belles vues surplombent le lac de Serre-Ponçon et les plus attentifs découvriront quelques demoiselles coiffées.

Distance : 35 km **Durée : 2h 45** **Dénivelé : +800 m**

48 BELVÉDÈRES DE SERRE-PONÇON ↻
Gare Sncf, Chorges

Une grande montée régulière en symétrie avec sa descente, le tout en balcon sur le lac et sous les Aiguilles de Chabrières : voilà un résumé de cette boucle gravel des Belvédères de Serre-Ponçon. Un enchainement est possible avec le parcours de Réallon via le balisage Tour de Serre Ponçon.

Distance : 27 km **Durée : 2h 15** **Dénivelé : +785 m**

50 LES PUYS ↻
Le Villard à proximité de la Mairie, Puy-Saint-Eusèbe

Cette jolie boucle gravel située sur le flanc sud du Mont Guillaume traverse un chapelet de hameaux qui constituent les villages de Puy-Saint-Eusèbe et Puy-Sanières. La seconde partie de l'itinéraire prend de la hauteur en milieu forestier. L'arrêt pique-nique est idéal au Belvédère de la Para.

Distance : 24 km **Durée : 2h 00** **Dénivelé : +740 m**

52 LES BALCONS DU MONT GUILLAUME ↻
Parking du plan d'eau, Embrun

Après un échauffement le long du plan d'eau, l'ascension vers les Puy est régulière pour rejoindre les balcons du Mont Guillaume et le belvédère de la Para (propice à la pause pique nique). Le final : une longue descente sur chemin piste et route.

Distance : 40 km **Durée : 3 h 15** **Dénivelé : +1250 m**

53 LES FONTAINIERS EN GRAVEL ↻
Parking de la Mairie, Châteauroux-les-Alpes

Sources, fontaines, canaux…. sont nombreux sur cette boucle et témoignent d'un passé où il n'y avait pas de robinet chez soi. Le Fontainier avait en charge d'entretenir ces ouvrages pour le bien être des villageois. Cette boucle gravel est la version courte des Balcons du Mont Guillaume au départ de Châteauroux-les-Alpes.

Distance : 25 km **Durée : 2h 15** **Dénivelé : +1040 m**

56 LE COL DE VALBELLE ↻
Parking de l'école, Saint-André-d'Embrun

Ambiance montagne pour cette ascension qui culmine à 2382m. Ce col incontournable est situé sur les alpages de la station de Risoul. En partie en aller-retour, au col de la cloche une jolie descente sur une vieille route surplombant le torrent du Risoul boucle ce parcours. (Possibilité d'ajouter la boucle du lac de Siguret pour plus de plaisir).

Distance : 42 km **Durée : 3 h 45** **Dénivelé : +1610 m**

58 LE TOUR DE CRÉVOUX ↻
Place du village, Crévoux

Dans la continuité du parcours du Méale, la boucle de Crévoux poursuit sa route sous les mélézins à flanc du vallon de Crévoux. Il passe de belvédère en point de vue et traverse un chapelet de hameaux avant de revenir à la station village.

Distance : 30 km **Durée : 2h 30** **Dénivelé : +945 m**

61 LE BOSCODON ↻
Parking du plan d'eau, Embrun

Sur les traces des moines challaisiens, bâtisseurs exceptionnels, éleveurs Ovins, ces religieux pratiquaient la transhumance entre abbayes et prieurés. Cette boucle gravel vous fera découvrir le monument, le torrent impétueux et la forêt d'un nom commun : le Boscodon signifiant 'riche forêt dans la montagne'.

Distance : 41 km **Durée : 3h 15** **Dénivelé : +1070 m**

59 EMBRUN LES ORRES ↻
Parking du Parking du plan d'eau, Embrun

Une boucle gravel exigeante réservée aux pratiquants avertis. Une ascension, une descendante et 20 kilomètres biens valonnés entre les deux. Le parcours évolue en milieu forestier essentiellement, une touche de station de ski et une ambiance montagne dans la vallée du torrent des Vachères. L'aller-retour à la cabane du grand vallon est possible en option.

Distance : 56 km **Durée : 4h 30** **Dénivelé : +1620 m**

4 LE TOUR DU LAC DE SERRE-PONÇON - 5 ÉTAPES
Parking de la Gare - Embrun

N'est-ce point grandiose de parcourir les routes qui sillonnent les massifs situés autour du lac de Serre-Ponçon et de ses eaux turquoises ? Une succession d'ascensions et de descentes plus ou moins longues vous demanderont beaucoup d'énergie pour arriver au bout de ce magnifique parcours, taillé pour le défi sportif. De quoi devenir une vraie "classique" !

ETAPE 1	EMBRUN - LES ORRES	Distance : 35 km	Dénivelé : +1315 m
ETAPE 2	LES ORRES - LE LAUZET-UBAYE	Distance : 62 km	Dénivelé : +1725 m
ETAPE 3	LE LAUZET-UBAYE - ROUSSET	Distance : 56 km	Dénivelé : +1465 m
ETAPE 4	ROUSSET - LES GOURNIERS	Distance : 55 km	Dénivelé : +2042 m
ETAPE 5	LES GOURNIERS - EMBRUN	Distance : 36 km	Dénivelé : +1000 m



Plaisir et sécurité

- Ne surestimez pas vos capacités. Restez maître de votre vitesse.
- Le port du casque est obligatoire.
- Soyez prudent et courtois avec les autres usagers de la route.
- Vous n'êtes pas seul sur les itinéraires.Respecter le code de la route.
- Roulez sur du matériel adapté et contrôlez son état.
- Prévoyez vêtements chauds, matériel de réparation, nourriture et boisson, le temps change vite en montagne.
- Attention aux changements météo.
- Prévenez un proche de votre itinéraire.
- Gardez vos détritus, soyez discret et respectueux de l'environnement.



Si vous êtes témoin d'un accident, repérez le nom ou n° de piste ou le nom du poteau directionnel et prévenez les secours au **112** ou **18**



Les Loueurs

ALPES 2 ROUES
La Clapière 05200 Embrun
+33(0)4 92 43 11 10
www.alpes2roues.com • contact@alpes2roues.com

INTERSPORT
ZC Les Portes du lac 05200 Baratier
+33(0)4 92 43 29 00
www.intersport-embrun.com • info@intersport-embrun.com

NARDO SPORTS
ZC Les Portes du lac 05200 Baratier
+33(0)4 92 43 00 11
https://nardo-sports.notresphere.com

CHASTAN SPORT
05200 Crévoux
+33(0)6 60 80 36 44
www.chastansport.com • locationski@chastansport.com

ECOLE DE VTT DE REALLON
SWI/MCF Bât. La Gardette 05160 Réallon station
+33(0)6 08 00 16 68
www.spadereallon.com • gbuffard@msn.com

E-PEDAL
(Location et balades à vélo à assistance électrique)
+33(0)6 86 76 24 48
epedal05@gmail.com

Sport 2000
8 rue Clovis Hugues 05200 Embrun
+33(0)4 92 43 20 44
www.location-ski.sport2000.fr • sport2000embrun@gmail.com

Hélo Vélo Serre-Ponçon
Zone multisport Pré Marchon Les Pontillas 05230 Chorges
+33(0)6 66 66 94 20 / +33(0)6 01 48 22 00
heloveloserreponcon@gmail.com • www.helovelo.fr

VTT Serre-Ponçon
Baie Saint-Michel 05230 Chorges
+33(0)7 44 52 04 35
www.vtt-serre-poncon.fr • ecolevttdulac@gmail.com

Ebike Montagne
La Gardiole 05200 Saint-André d'Embrun
+33(0)6 43 10 38 15
www.ebikemontagne.fr • info@ebikemontagne.fr

