La randonnée à SERRE-PONÇON

Des rives du lac aux sommets enneigés fleurtant avec les 3000 mètres d'altitude, arpentez les montagnes de Serre-Ponçon !

Entre Ubaye et Durance, aux confins de la Haute-Provence et des Alpes, venez profiter de la richesse de ce territoire unique :

Porte d'entrée méridionale du Parc national des Ecrins, avec les hautes vallées de Réallon et Châteauroux-les-Alpes, Serre-Ponçon propose des randonnées alpines entre forêts, alpages, cascades et lacs de montagne souvent sous le regard des marmottes et chamois.

Le lac de Serre-Ponçon est dominé par de nombreux grands sommets offrant d'immenses possibilités et de saisissants panoramas : le Mont-Guillaume 2550m, le Parpaillon 2990m, le Pouzenc 2898m, le Morgon 2324m, les dolomitiques Aiguilles de Chabrières 2403m, le Mont Colombis 1734m.

Pour les promenades familiales nous vous proposons des sentiers variés : des bords du lac, aux forêts et sommets en passant par les lacs de montagne et les cascades. Attardez-vous aussi sur les sites remarquables identifiés sur la carte (demoiselles coiffées, ripisylve du Liou...). Découvrez également les nombreux belvédères des authentiques villages qui surplombent le lac de Serre-Ponçon.

Serre-Ponçon c'est aussi des villes et villages de caractère : Embrun évêché puis archevêché du IVème siècle à la révolution, abrite avec sa cathédrale Notre-Dame du Réal, l'un des plus riches trésors d'art sacré en France. Visitez également Chorges la cité gallo-romaine aux multiples fontaines, la mystique Abbaye de Boscodon à Crots ou encore l'histoire unique du village de Savines-le-Lac sans oublier les stations de montagne des Orres et de Réallon qui se diversifient vers les activités de pleine nature et Bike Park pour finir par le sauvage vallon de Crévoux.

Une diversité qui permettra à chacun de trouver son bonheur : des itinéraires courts et accessibles, aux randonnées sportives réservées aux pratiquants entraînés.



Niveaux de difficultés

Les randonnées ont été sélectionnées en fonction de leur intérêt et de leur niveau de difficulté (longueur et dénivellation). Ces derniers sont précisés pour chaque randonnée et vous trouverez plus de détails et descriptions sur le site : rando-serreponcon.com

Les durées et difficultés annoncés dans les fiches sont indicatives.

- **Très facile** : Balades de moins de 6km et de moins de 2h ne présentant pas de difficultés particulières plutôt adaptées pour les familles avec enfants.
- **Facile** : Randonnées entre 2h et 3h présentant une dénivellation maximum d'environ 400m. Itinéraires adaptés aux randonneurs occasionnels, aux familles actives et aux parents randonneurs avec enfants en portage.
- **Moyen** : Itinéraires à la journée, de 3h à 5h, pour randonneurs habitués à des balades en terrains escarpés avec des dénivellations supérieures à 400m.
- **Difficile** : Randonnées de plus de 5h, destinées aux marcheurs expérimentés et sportifs sur de longues distances et présentant de fortes dénivellations en terrain alpin accidenté.

Signalétique des sentiers

Les sentiers sont jalonnés par une signalétique directionnelle aux départs et aux croisements des itinéraires.

Les sites donnant accès au cœur du Parc national des Ecrins sont signalés par des panneaux d'entrées composés d'une carte, d'un rappel de la réglementation et d'informations sur le patrimoine.

Sur les sentiers, les limites du cœur du Parc national des Ecrins sont indiquées par des marques bleu, blanc, rouge, peintes sur des rochers.

L'entrée dans le coeur du Parc national des Ecrins est précisée par des plaques signalétiques rappelant la réglementation.

NB : Les chemins de randonnées GR® et GRP® sont des créations originales et des marques de la FFRandonnée. Toute reproduction non autorisée constitue une violation du Code de la propriété intellectuelle. Autorisation 2018.





www.serreponcon-tourisme.com

Bureaux d'information Touristique ouverts toute l'année
• CHORGES (05230)
+33 (0)4 92 50 64 25
chorges@serreponcon-tourisme.com
• EMBRUN (05200)
Place de la Libération
+33 (0)4 92 43 72 72
embrun@serreponcon-tourisme.com
• SAVINES-LE-LAC (05160)
9, Av. de la Combe d'Or
+33 (0)4 92 44 31 00
savineslelac@serreponcon-tourisme.com

Bureaux d'information Touristique en station
• CREVOUX (05200)
+33 (0)7 86 07 56 78
crevoux@serreponcon-tourisme.com / www.crevoux.fr
• LES ORRES STATION (05200) Bureau ouvert à l'année
1, place des Etoiles
+33 (0)4 92 44 01 61
orres@serreponcon-tourisme.com / www.lesorres.com
• RÉALLON STATION (05160)
+33 (0)4 92 44 25 67
reallon@serreponcon-tourisme.com / www.reallon-ski.com

Bureaux d'information Touristique en village
• CHÂTEAUROUX-LES-ALPES (05380)
Maison du Parc national des Ecrins
Les Adrets
+33 (0)4 92 43 23 31
• CROTS (05200)
Place des Ballons
+33 (0)4 92 43 13 05



Retrouvez les détails de nos randonnées sur
www.rando-serreponcon.com



Le GRP® Tour du lac de Serre-Ponçon à pied

Entre les Hautes-Alpes et les Alpes de Haute-Provence, cet itinéraire (balisé rouge et jaune) traverse des paysages mythiques avec comme point d'orgue le lac de Serre-Ponçon.

En balcon ou sur les rives le tour du lac va vous faire découvrir ses trésors cachés : belvédères sauvages, criques... Les nombreux hébergeurs du parcours vous permettent de réaliser ce tour en plusieurs étapes.

SURICATE — SIGNALER UN PROBLÈME

Si à l'occasion de vos sorties vous constatez que des sentiers sont en mauvais état, n'hésitez pas à le signaler dans les offices de tourisme du territoire ou sur le site internet de Suricate :
http://sentinelles.sportsdenature.fr/

MOGOMA® 2021 - 2e EDITION
CONCEPTION / CARTOGRAPHIE : MOGOMA
COORDINATION : Serre-Ponçon
CARTE RÉALISÉE À PARTIR DES DONNÉES OPEN STREET MAP
CRÉDITS PHOTOS : Le Naturographe, Norman Lancelot, Hélène Photographies, Serre-Ponçon
PHOTO DE COUVERTURE : Le Naturographe

N
0 — 2 km
1 cm sur la carte = 550 m sur le terrain

Le Parc national des Ecrins

Le parc national est synonyme de diversité. En effet, ici, la richesse est immense : que de contrastes entre les adrets méditerranéens de l'Embrunais et la Barre des Ecrins (4102m), entre la spectaculaire reine des Alpes et la discrète renoncule des glaciers, entre l'oreillard roux et l'aigle royal…

C'est d'abord cette diversité qui a conduit à la création du Parc national des Ecrins en 1973. Il a reçu pour mission sa protection et sa mise en valeur. Dans ces lieux, les possibilités pour le randonneur, le photographe ou encore le contemplatif sont nombreuses. À vous d'en profiter… dans le plus grand respect de cet environnement exceptionnel.




Au sommet de Réallonnaison

Réglementation du coeur du parc national

Le cœur du parc national est un territoire naturel, ouvert à tous, mais soumis à une réglementation qu'il est nécessaire de connaître pour préparer son séjour :



- Pas de chien, même tenu en laisse : pour la tranquillité des animaux sauvages et domestiques
- Les exceptions concernent les chiens de travail (chien d'avalanche, de conduite et de défense des troupeaux, chien d'aveugle) dans le cadre de leur activité.
- Ni cueillette, ni prélèvement : animaux, plantes, minéraux et fossiles appartiennent au paysage
- Les activités traditionnelles perdurent : pâturage, fauche des prairies, cueillette de quelques plantes et fruits à usage familial.
- Pas de chasse : ici tous les animaux sont protégés
- Pas de déchet : pour conserver la nature propre
- Redescendez les détritus dans la vallée qui est équipée pour les traiter ou les recycler
- Pas de feu : pour éviter incendies et dégradations du sol
- Ni bruit, ni dérangement : pour la quiétude de tous
- Pas de camping : pour préserver la beauté des sites
- Le bivouac est autorisé de 19h à 9h à plus d'1 heure de marche des accès routiers et des limites
- Pas de véhicule : cet espace se découvre à pied, la circulation est interdite en dehors des voies autorisées
- Pas de VTT : cet espace se découvre à pied
- Pas de survol motorisé : il est interdit à moins de 1 000 m du sol
- Le vol libre et le vol à voile font l'objet d'une réglementation spécifique
- Ne pas couper les lacets des sentiers : en certains endroits sensibles, des arrêtés précisent l'interdiction de sortir des sentiers. C'est une bonne pratique générale pour éviter les dégradations et l'érosion du sol

Les limites du cœur du parc national sont matérialisées par les drapeaux bleu-blanc-rouge peints sur des rochers.




Chamois


Rhododendron ferrugineux

Chiens de protection des troupeaux

Certaines randonnées traversent des alpages pâturés par des troupeaux. Ceux-ci sont souvent gardés par des chiens de protection, contre les prédateurs, tels les patous. Ces chiens ne développent pas d'agressivité particulière vis-à-vis de l'homme mais comme leur rôle est de défendre le troupeau ils peuvent se montrer « protecteurs ». Il est donc recommandé aux randonneurs de poursuivre leur chemin tranquillement et de contourner les troupeaux en alpages.





Les marmottes et l'homme

À la belle saison, dans les prairies et les alpages du Parc national des Ecrins, les marmottes se laissent facilement observer pour le plus grand plaisir de tous. Nourrir les marmottes comme un animal familier modifie leur comportement et leur perception du risque ce qui les expose un peu plus à leurs prédateurs naturels (aigles, renard…). Leur proposer des denrées grasses, des barres chocolatées ou d'autres aliments va à l'encontre de leur régime alimentaire à base de végétaux.
Enfin, il existe un vrai risque à nourrir une marmotte à la main : un coup de dent est vite arrivé et les incisives des marmottes sont d'une efficacité redoutable !



Accompagnateurs en montagne et guides de haute-montagne

BUREAU DES GUIDES D'EMBRUN
47, rue Clovis Hugues, 05200 Embrun
+33(0)4 92 43 02 75
contact@guides-embrun.com / www.guides-embrun.com

BUREAU DES GUIDES ESPRIT MONTAGNE
Grande rue, 05230 Chorges
+33(0)4 92 53 48 97 / +33(0)6 82 16 52 86
guidesespritmontagne@gmail.com / www.guide-espritmontagne.com

BUREAU MONTAGNE L'EYSSINA
Pra Vesqua, 05200 Crévoux
+33(0)6 70 97 01 66
contact@eyssina-rando.fr / www.eyssina-rando.fr

BUREAU MONTAGNE SERRE-PONÇON ECRINS
05230 Chorges
+33(0)6 37 46 89 56
bmspe05@gmail.com / www.serreponcon-rando.com

HORIZON TOUT TERRAIN
La bulle, Les Orres 1650
05200 Les Orres ou Alpes 2 Roues, 05200 Embrun
+33(0)6 81 09 55 92 / +33(0)6 40 76 73 99 / +33(0)6 83 25 50 26
contact@horizons-tout-terrain.com / www.horizons-tout-terrain.com

EAU VIVE PASSION
05380 Châteauroux-les-Alpes
+33(0)4 92 53 77 17
info@eauvivepassion.fr / www.eauvivepassion.fr

BOREAL'P
05380 Châteauroux-les-Alpes
+33(0)6 49 09 75 48
mathieu@borealp.com / https://borealp.com

EXPERIENCES NATURE
05200 Saint-Sauveur
+33(0)6 17 33 46 79
contact@stephane-damerose.com / https://stephane-damerose.com

FORET…DES SENS !
05200 Crots
+33(0)6 51 01 57 09
claudon.bernard.05@gmail.com

ALPI CANYON
Les Bouteils, 05200 Puy-Sanières
+33(0)6 63 53 08 62
antoninlouvat@gmail.com / www.vertical-addict.com

GUIDE CANYON
Zone commerciale, à côté d'intermarché et Nardo Sport, 05200 Baratier
+33(0)6 75 05 60 73
Patrickguil05@gmail.com


En montant vers le Pic Morgon


Vers le col du Parpaillon



Randonnées au fil de l'eau

5 Cascade de la Pisse
Gîte-Auberge Les Pinées, Châteauroux-les-Alpes

Bordée par le canal, à proximité du fameux torrent de Rabioux et aux abords du cœur du Parc national des Ecrins, cette boucle réunit calme et fraicheur.

Distance : 11 km Durée : 2 h 30 Dénivelé : 349 m

10 Sentier du bord du lac
Piste et barrière DFCI au-dessus de la plage, baie Saint-Michel, Chorges

Ce parcours sauvage sur des sentiers côtiers aborde de nouvelles perspectives. Le clou du spectacle se trouve au Viaduc de Chanteloube.

Distance : 14 km Durée : 3 h Dénivelé : 417 m

12 Sentier des Curattes
50 mètres après le camping Le Serre du Lac, baie Saint-Michel, Chorges

Cette randonnée regroupe majoritairement des ambiances sauvages : lac, combes, forêts, pelouses, qui offrent une grande variété de paysages.

Distance : 8 km Durée : 3 h Dénivelé : 301 m

16 Lac du Crachet
La Chalp, Crévoux

La cascade ouvre les portes du vallon du Crachet animé par son torrent avant d'atteindre son Lac.

Distance : 7 km Durée : 4 h Dénivelé : 581 m


Pont du Claux


Cascade de la Pisse

17 Cascade de Razis
Pont du Plan, Crévoux

Cette randonnée sans temps morts s'avère idéale pour une sortie en famille. Des œuvres d'art, plus insolites les unes que les autres (Parcours des fées), égayent le parcours et la vue sur la cascade vient couronner une belle promenade. Participation de 2€ demandée pour soutenir l'association et les artistes.

Distance : 7 km Durée : 2 h 30 Dénivelé : 343 m

19 Lac du Lauzerot
Les Gendres, Crots

Une randonnée pour tous, à l'ombre des mélèzes pour rejoindre le lac du Lauzerot.

Distance : 3 km Durée : 1 h 15 Dénivelé : 147 m

25 Tour du plan d'eau
Plan d'eau, Embrun

C'est une balade variée, idéale en famille pour découvrir aussi bien le paysage que les loisirs du plan d'eau.

Distance : 3 km Durée : 1 h Dénivelé : 8 m

50 Port Saint-Pierre
Belvédère, Le Sauze-du-Lac

Laissez-vous guider par le bleu azur du lac, en longeant la côte pour rejoindre les rives de la plage de Port Saint-Pierre.

Distance : 5 km Durée : 1 h 30 Dénivelé : 265 m

30 Lac Sainte-Marguerite
Pré Claux, Les Orres 1800

Le lac de Sainte-Marguerite se mérite mais il offre un cadre apaisant idéal pour un pique-nique ou une pause rafraîchissante.

Distance : 11 km Durée : 4 h 30 Dénivelé : 623 m

47 Lac de Siguret
Lac de Siguret, Saint-André d'Embrun

Circuit facile et très prisé des familles qui vous emmène à la découverte du lac de Siguret et de sa chapelle.

Distance : 5 km Durée : 1 h 30 Dénivelé : 135 m

49 Cabane de Joubelle
Lac de St-Apollinaire

Cette promenade facile, qui passe par le lac de St Apollinaire et ses environs forestiers, vous emmène à la découverte d'un véritable réservoir de biodiversité.

Distance : 3 km Durée : 2 h Dénivelé : 196 m


Lac du Crachet


Chalp du Crachet


Lac de Saint-Apollinaire



Randonnées familiales

1 Boucle de Champ Rambaud
Entrée du village, Baratier

Sans grosse difficulté, cette petite randonnée permet de découvrir le village et quelques uns de ses hameaux plein de charme.

Distance : 3,1 km Durée : 1 h 30 Dénivelé : 326 m

2 Boucle de Valubaye
Entrée du village, Baratier

Promenade facile et ombragée sur les hauteurs du torrent de Vachère.

Distance : 4,3 km Durée : 1 h Dénivelé : 85 m

3 Boucle de la Mûre
Entrée du village, Baratier

Découvrez les nombreuses merveilles patrimoniales du village de Baratier, avant d'atteindre en peu de temps, la tranquillité et le charme des chemins de campagne.

Distance : 3 km Durée : 1 h Dénivelé : 57 m

6 Chemin de la Durance
Ancienne gare SNCF, Châteauroux-les-Alpes

La variété des découvertes fait la richesse de cette petite balade. Un grand nombre de curiosités à découvrir en famille !

Distance : 6 km Durée : 1 h 30 Dénivelé : 89 m

7 Sentier des vignes
St-Marcellin, Châteauroux-les-alpes

Balade au milieu des vignes et des terrasses agricoles.

Distance : 4 km Durée : 1 h 30 Dénivelé : 144 m

8 Le Belvédère de Roche Rousse
Parking de l'école d'escalade, Châteauroux-les-Alpes

Cette randonnée mène jusqu'au sommet de Roche Rousse et son point de vue sur Châteauroux et la vallée du Rabioux.

Distance : 3 km Durée : 2 h Dénivelé : 205 m

11 Chorges - La baie St-Michel
Gare SNCF, Chorges

Depuis le centre-ville, le point de vue sur la baie offre un panorama sur la chapelle Saint-Michel, monument patrimonial du lac de Serre-Ponçon.

Distance : 11,4 km Durée : 2 h 40 Dénivelé : 161 m

13 Col de la Gardette
Parking Chirouzes Naune-Raze, Chorges

Aller retour permettant d'accéder à un belvédère sur le lac de Serre-Ponçon et la vallée de Réallon.

Distance : 13 km Durée : 3 h 30 Dénivelé : 450 m

15 Boucle du Fein
Gare SNCF, Chorges

De Chorges en passant par les hameaux, cette boucle dépaysante, chemine entre champs cultivés et espaces forestiers.

Distance : 12 km Durée : 3 h Dénivelé : 339 m

18 Tour des hameaux
Centre du village, Crévoux

Circuit permettant de découvrir les hameaux de Crévoux, leur architecture et leur histoire.

Distance : 7,8 km Durée : 2 h 30 Dénivelé : 273 m


Lac de l'Hivernet

22 Crêtes du Lauzet
Clos Besson, Crots

Agréable sentier en sous bois pour atteindre une crête sauvage.

Distance : 6,7 km Durée : 2 h 30 Dénivelé : 399 m

23 Sentier de Charance
Parking de la Fontaine de l'Ours, Crots

Sentier permettant de découvrir de nombreuses espèces de résineux, pour arriver au col de la Baisse, qui offre un point de vue remarquable sur l'ensemble du Cirque du Morgon.

Distance : 5,5 km Durée : 4 h Dénivelé : 520 m

24 Les Terrassettes
Abbaye de Boscodon, Crots

Ce parcours offre un regard sur un patrimoine culturel et historique remarquable. Il permet de rejoindre le parking du Grand Clot et l'itinéraire menant au Pic de Morgon, sans passer par la piste.

Distance : 6 km Durée : 3 h Dénivelé : 506 m

26 La plaine sous le roc
Parking de la Tour Brune, Embrun

Cheminez entre la tumultueuse Durance, et la tranquillité des champs, sous le regard bienveillant de la ville d'Embrun.

Distance : 4 km Durée : 1 h 30 Dénivelé : 110 m


Cascade de Razis

27 La cabane de l'Aiguille
Parking de la forêt, Embrun

Cette randonnée se déroule dans un Mélézin, où de nombreux espaces de tranquillité vous attendent.

Distance : 5 km Durée : 3 h Dénivelé : 402 m

31 Les sources de Jerusalem
Pré Claux, Les Orres 1800

À la découverte des sources et cascade pour cette randonnée rafraîchissante.

Distance : 11,7 km Durée : 4 h 30 Dénivelé : 511 m

36 Le Morgonnet
Au dessus du lieu-dit « les Hugues », Pontis

Entre les vallées de la Durance et de l'Ubaye, au pied du Pic du Morgon et au détour de la cabane du Jas, cette boucle permet une balade paisible, riche en découvertes.

Distance : 5 km Durée : 2 h Dénivelé : 276 m

37 Champ Ferrus
Chemin de Coste Romane, Prunières

Dans un cadre champêtre et en suivant une boucle parfois boisée, profitez de ces paysages ouverts offrant de nombreuses perspectives sur le lac.

Distance : 6 km Durée : 2 h 30 Dénivelé : 188 m

38 Parcours « Sens'action » les géants de pierre
Depuis Chorges, croisement après 1,5 km de piste depuis le Pomeyret

Sur les hauteurs du grand lac, suis le chemin des tailleurs de pierre, cherche les 9 gravures sculptées dans le marbre rose de Salados et retrouve le lion protecteur de la cathédrale d'Embrun !
À chaque borne rencontrée, pars à la recherche d'une « cache Histoire » dans un cercle de 20 pas autour de toi.

Distance : 2,5 km Durée : 2 h 30 Dénivelé : 300 m


Fort de Réallon

39 Muande de Bonnabelle
Hameau «Les Bouteil», Puy-Sanières

Une randonnée en balcon qui offre une vue dégagée sur le massif du Parpaillon et le Pic de Morgon.

Distance : 7 km Durée : 2 h 30 Dénivelé : 237 m

40 Sentier des terrasses
Centre-village, Réallon

Balade familiale pour découvrir le patrimoine réallonnais.

Distance : 5 km Durée : 1 h 30 Dénivelé : 182 m

41 Le Fort de Réallon
Centre-village, Réallon

Une petite montée au dessus d'un village pittoresque… De lacets en lacets, un panorama de plus en plus ébouissant jusqu'à l'arrivée sur un plateau insoupçonné.

Distance : 2 km Durée : 1 h Dénivelé : 175 m

42 Cabane de Pré d'Antoni
Les Gourniers, Réallon

Au détour du sentier, l'herbe fraîche des prairies verdoyantes séduit le randonneur qui ne tarde pas à s'y reposer.

Distance : 9 km Durée : 2 h 30 Dénivelé : 448 m

43 Sentier de découverte des Gourniers
Les Gourniers, Réallon

Sentier d'interprétation avec tables de lecture et étiquettes botaniques, autour du hameau des Gourniers et sa « marmite du géant ».

Distance : 1 km Durée : 30 minutes Dénivelé : 52 m

53 Des Eygoires à Pierre Arnoux
Les Eygoires, Savines-le-Lac

Un monde à part se découvre à l'ombre, sous la forêt. Traversez-la pour parvenir à découvrir les richesses de ce lieu.

Distance : 8 km Durée : 4 h Dénivelé : 512 m

Village et église de Pontis



Randonnées sportives

4 Boucle de Plat Aiguille
Entrée du village, Baratier

Une randonnée qui vous offre un cadre bucolique et enchanteur avec une vue sur le lac de Serre-Ponçon et sur Embrun.

Distance : 12km Durée : 4 h 30 Dénivelé : 706 m



9 Col des Tourettes
Parking des Muandes, Châteauroux-les-Alpes

Cet itinéraire pour bon marcheur permet de profiter de la fraîcheur du vallon du Rabioux et d'observer le Champsaur, les Ecrins et au-delà…

Distance : 16 km Durée : 6 h 30 Dénivelé : 1136 m

14 Le Piolit
Parking Chirouzes Naune-Raze, Chorges

Itinéraire sauvage pour accéder au sommet en forme de pyramide, permetant une vue sur le Champsaur, le bassin gapençais et le lac de Serre-Ponçon.

Distance : 13,5 km Durée : 5 h 30 Dénivelé : 1010 m

20 Le sentier des pyramides
Parking de la Fontaine de l'Ours, Crots

Cette randonnée permet de faire une boucle en traversant des milieux très variés avec de belles vues sur le lac de Serre-Ponçon, sur le cirque de Bragousse et le cirque de Morgon.

Distance : 13 km Durée : 5 h 30 Dénivelé : 699 m

21 Le Pic de Morgon
Parking du Gand Clot, payant (5€) de 8h à 16h en période estivale, Crots

Cette randonnée permet de découvrir un cirque d'altitude enchanteur et un panorama sur les vallées de l'Ubaye et de la Durance.

Distance : 11 km Durée : 4 h Dénivelé : 734 m


Lac de l'Hivernet

28 Le lac de l'Hivernet
Parking de la forêt, Embrun

Ce parcours verdoyant, propose des paysages aux multiples ambiances : forêts, prairies, paysages minéraux et enfin le lac de l'Hivernet !

Distance : 13 km Durée : 3 h 30 Dénivelé : 767 m

29 Le Mont Guillaume
Parking de la forêt, Embrun

De ce sommet emblématique (2552 m), la vue sur l'Embrunais et le lac de Serre-Ponçon est magnifique. Une petite chapelle témoigne du pèlerinage qui s'y déroule chaque année.

Distance : 14 km Durée : 5 h 30 Dénivelé : 947 m

32 Lou Pastre
Parking de l'épervier, Les Orres 1650

Partez à la découverte des hameaux des Orres et marchez dans les pas du pastre, le berger en provençal !

Distance : 13 km Durée : 4 h 30 Dénivelé : 629 m

33 Col Girabeau
Pont du Clos, Les Orres

Col permettant d'accéder au massif du Parpaillon.

Distance : 2,6 km Durée : 3 h 30 Dénivelé : 748 m

34 Grand Vallon - Col des Orres
Chapelle Saint-Pierre, Les Orres

Randonnée dans un paisible vallon, fleuri et verdoyant au printemps et en début d'été.

Distance : 10,6 km Durée : 4 h Dénivelé : 750 m

35 Petit Vallon et l'Aupillon
Chapelle Saint-Pierre, Les Orres

Randonnée sauvage et peu fréquentée.

Distance : 12 km Durée : 4 h 30 Dénivelé : 944 m

44 Les Aiguilles de Chabrières
Parking de la station, Réallon

Une randonnée variée à travers bois, alpages bovins et ovins, et rocaille, avec une belle vue sur le lac de Serre-Ponçon, les oucanes et les Aiguilles de Chabrières.

Distance : 12 km Durée : 4 h 30 Dénivelé : 849 m

45 Col de la Coupa
Les Gourniers, Réallon

Ce vallon où estive un troupeau de brebis conduit au col de la Coupa, passage entre la vallée de Réallon et celle de la Rouane qui rejoint Ancelle dans le Champsaur.

Distance : 9 km Durée : 5 h Dénivelé : 815 m

46 Boucle de l'Ousella et lac du Laus
Les Gourniers, Réallon

Un itinéraire pour découvrir la Quille du Laus, et le panorama qu'elle offre vers Réallon et Serre-Ponçon.

Distance : 11 km Durée : 6 h Dénivelé : 898 m


Aiguilles de Chabrières depuis Réallon


Vue depuis le col de la Gardette

48 Le Mont Orel
Cabane de Pra-Mouton, Saint-André d'Embrun

Sommet peu fréquenté, offrant un panorama superbe sur le lac de Serre-Ponçon et sur la vallée de la Durance. Randonnée hors sentiers.

Distance : 8 km Durée : 4 h Dénivelé : 740 m

51 Le Méale
Parking de la Forêt, Saint-Sauveur

Cette randonnée vous conduira à l'incontournable belvédère du Méale qui offre une vue imprenable sur l'embrunais et sur le massif du Parpaillon.

Distance : 9 km Durée : 4 h 30 Dénivelé : 752 m

52 Boucle du Clos de l'Aigue
Centre-village, Saint-Sauveur

Une randonnée qui vous offre un cadre bucolique et enchanteur avec une vue dégagée sur le lac de Serre-Ponçon et sur Embrun.

Distance : 12 km Durée : 4 h 30 Dénivelé : 706 m

54 Pic Morgon par Pierre Arnoux
Pierre Arnoux, Savines-le-Lac

Traversant forêt puis alpage, cette randonnée conduit au Pic de Morgon d'où la vue sur les deux branches du lac de Serre-Ponçon est saisissante.

Distance : 14 km Durée : 6 h Dénivelé : 1083 m


Au Roy m


En allant au Pic Morgon


Sommets vers le Pic de Chabrières